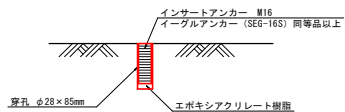


# 競技用アンカー設置平面図

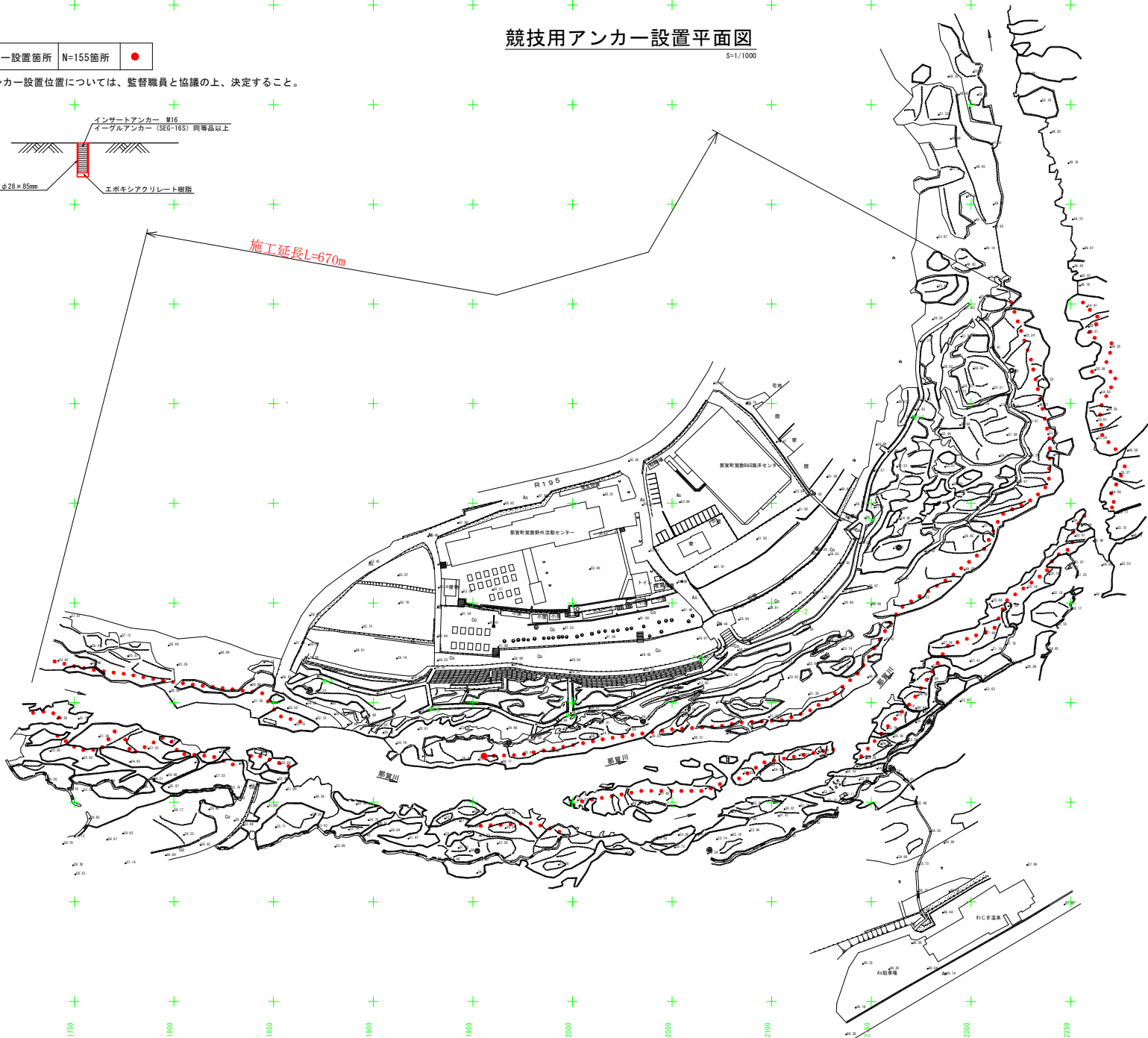
S=1/1000

アンカー設置箇所 N=155箇所 ●

※ アンカー設置位置については、監督職員と協議の上、決定すること。



施工延長L=670m



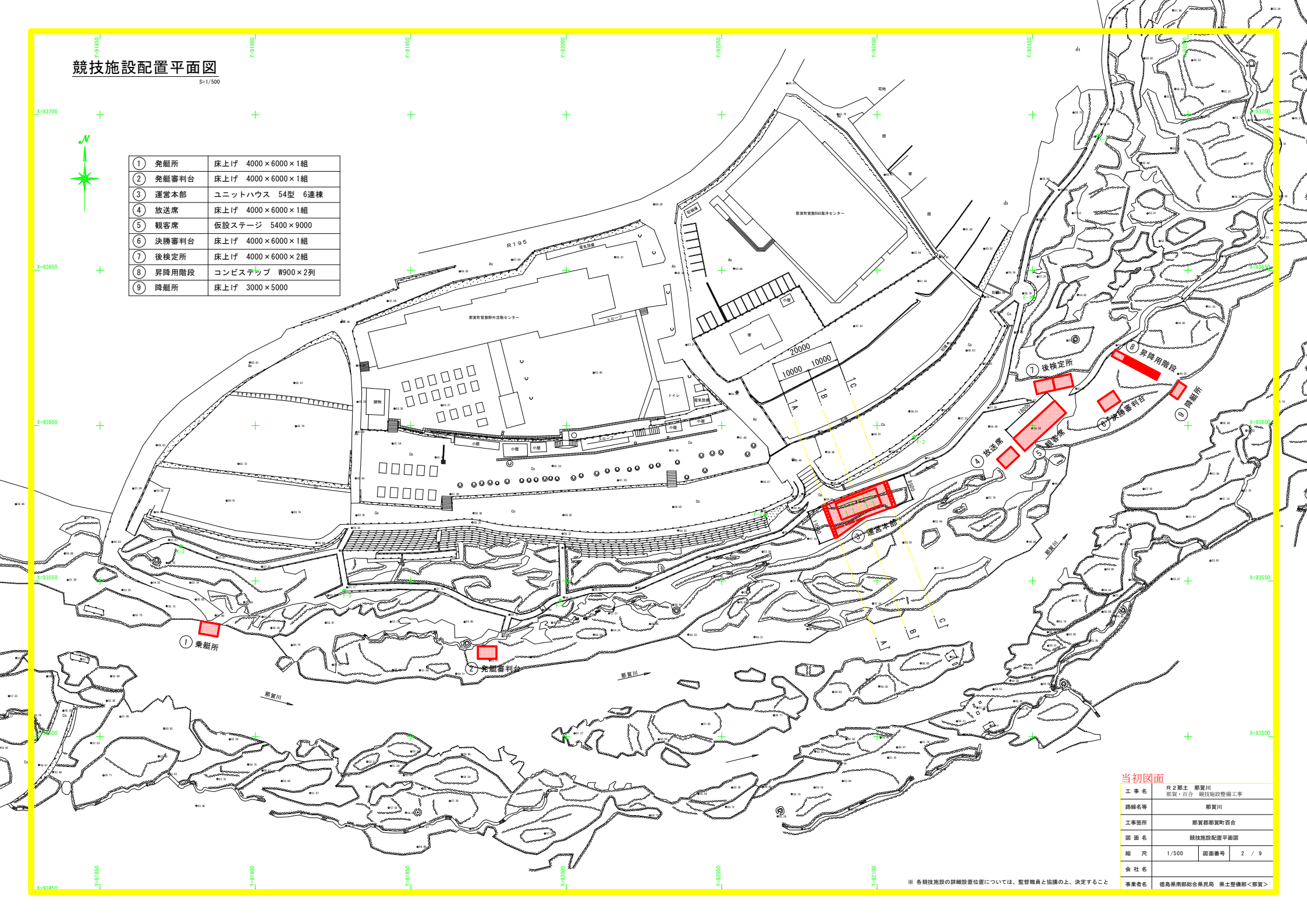
当初図面

工事名	R-2那土 那賀川 那賀・百合 競技施設整備工事		
路線名等	那賀川		
工事箇所	那賀郡那賀町百合		
図面名	競技用アンカー設置平面図		
縮尺	1/1000	図面番号	1 / 9
会社名			
事業者名	徳島県南部総合市民局国土整備部<那賀>		

# 競技施設配置平面図

S=1/500

① 発艇所	床上げ 4000×6000×1組
② 発艇審判台	床上げ 4000×6000×1組
③ 運営本部	ユニットハウス 54型 6連棟
④ 放送席	床上げ 4000×6000×1組
⑤ 観客席	仮設ステージ 5400×9000
⑥ 決勝審判台	床上げ 4000×6000×1組
⑦ 後検定所	床上げ 4000×6000×2組
⑧ 昇降用階段	コンピステップ W900×2列
⑨ 降艇所	床上げ 3000×5000



**当初図面**

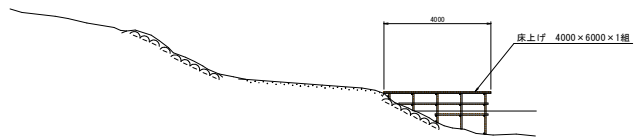
工事名	R-2那土 那賀川 那賀・百合 競技施設整備工事
路線名等	那賀川
工事箇所	那賀郡那賀町百合
図面名	競技施設配置平面図
縮尺	1/500 図面番号 2 / 9
会社名	
事業者名	徳島県南部総合県民局 県土整備部<那賀>

※ 各競技施設の詳細設置位置については、監督職員と協議の上、決定すること

# 競技施設設置断面図 (1/2)

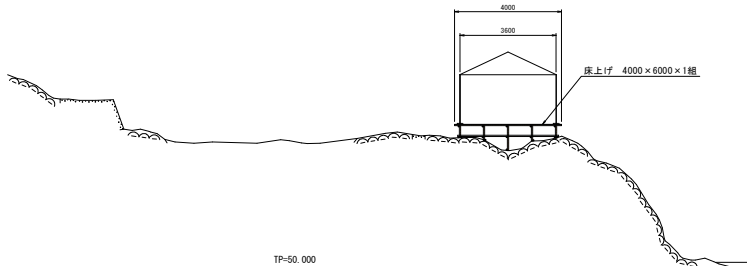
S=1/100

① 発艇所



TP=45.000

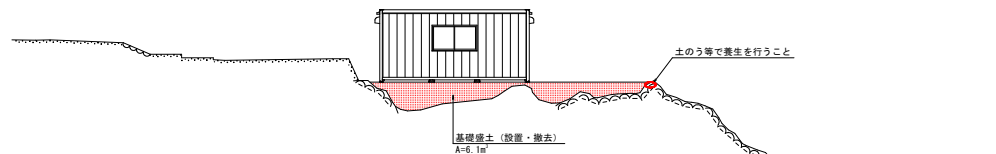
② 発艇審判台



TP=50.000

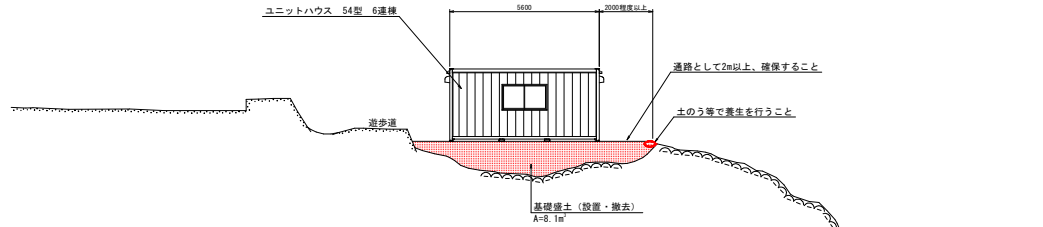
③ 運営本部

A-A断面



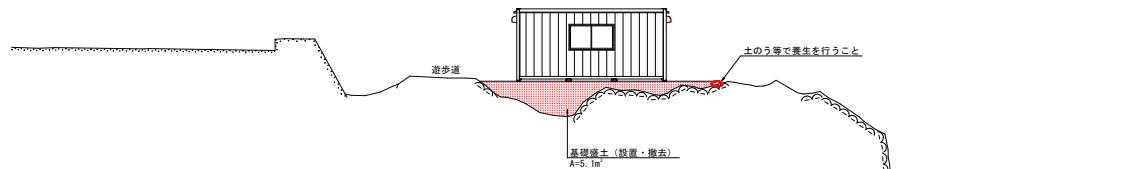
TP=53.000

A-A断面



TP=53.000

A-A断面



TP=53.000

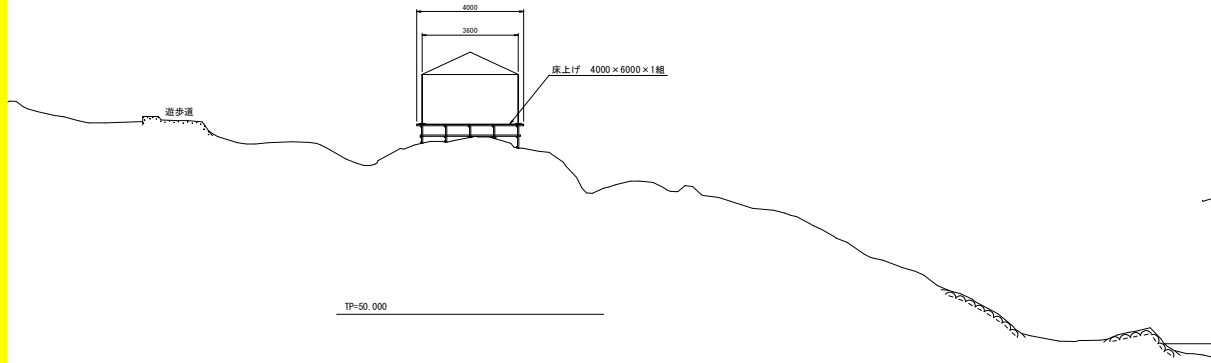
## 当初図面

工事名	R-2那土 那賀川 那賀・百合 競技施設整備工事		
路線名等	那賀川		
工事箇所	那賀郡那賀町百合		
図面名	競技施設設置断面図 (1/2)		
縮尺	1/100	図面番号	3 / 9
会社名			
事業者名	徳島県南西部総合県民局県土整備部<那賀>		

※ 各施設の設置高及び基礎盛土高（運営本部）については、監督職員と協議の上、決定すること。

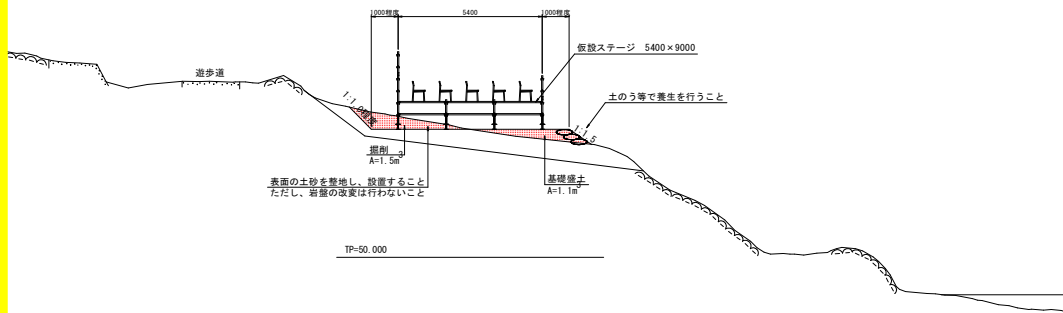
④ 放送席

⑦ 後検定所

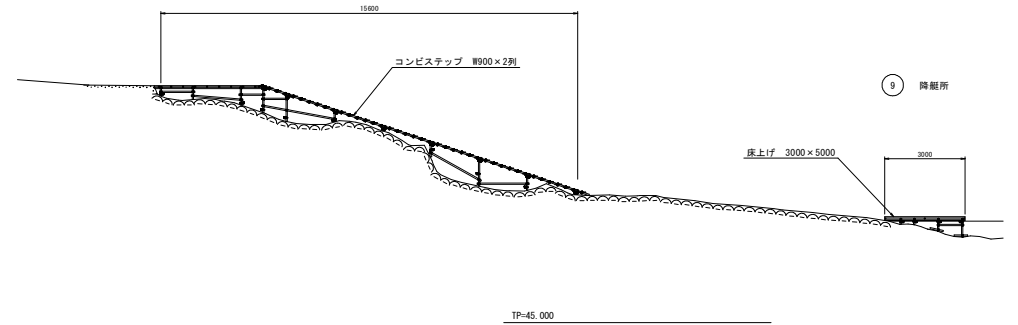


⑤ 観客席

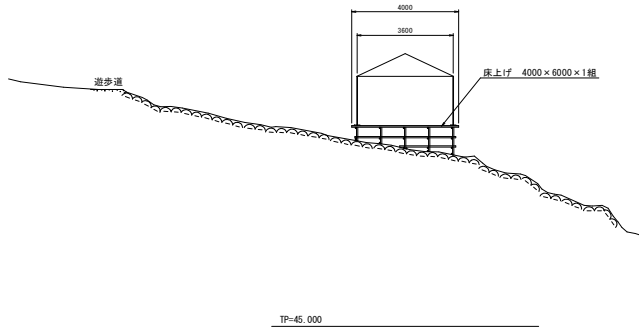
⑧ 昇降用階段



⑨ 降艇所



⑥ 決勝審判台



当初図面

工事名	R-2那土 那賀川 那賀・百合 競技施設整備工事		
路線名等	那賀川		
工事箇所	那賀郡那賀町百合		
図面名	競技施設設置断面図 (2/2)		
縮尺	1/100	図面番号	4 / 9
会社名			
事業者名	徳島県南部総合南民局県土整備部<那賀>		

※ 各施設の設置高及び基礎盛土高（観客席）については、監督職員と協議の上、決定すること。

# 修繕工平面図

S=1/1000



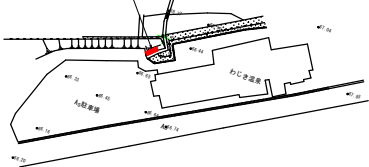
【A地点】土砂撤去（機械掘削） V=90m<sup>3</sup>  
A=180m<sup>2</sup> 撤去平均深さH=0.5m（推定）

遊歩道補修工 N=30箇所

【C地点】土砂撤去（小規模機械） V=20m<sup>3</sup>  
A=20m<sup>2</sup> 撤去平均深さH=1.0m（推定）

## わじき温泉周辺

### 階段補修工

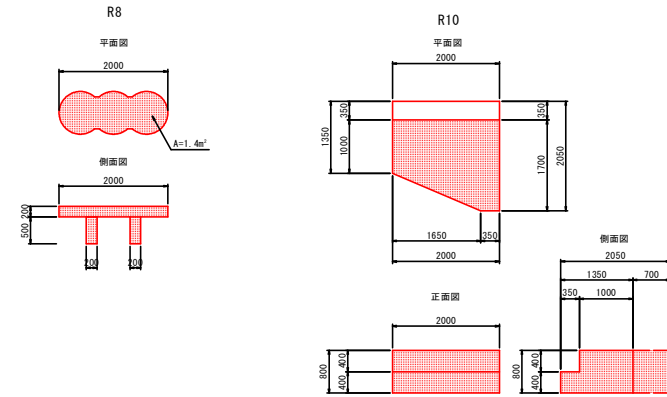
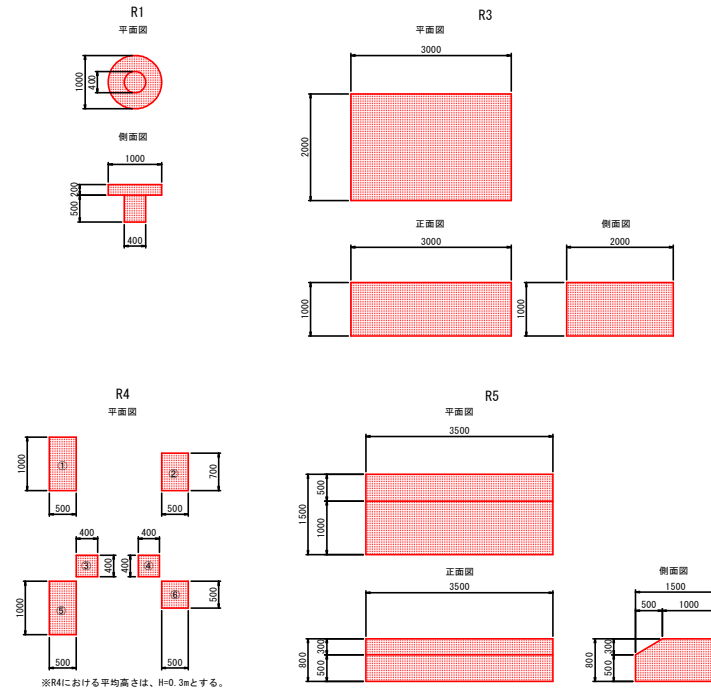


## 当初図面

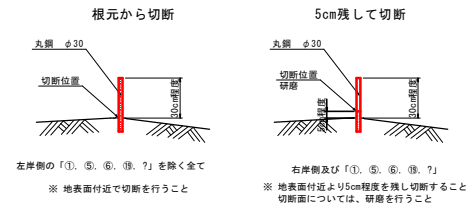
工事名	R-2那志 那賀川 那賀・百合 親睦施設整備工事		
路線名等	那賀川		
工事箇所	那賀郡那賀町百合		
図面名	修繕工平面図		
縮尺	1/1000	図面番号	5 / 9
会社名			
事業者名	徳島県南両総合農林局県土整備部<那賀>		

# 構造物撤去図

コンクリート構造物撤去図  
S=1/500



既設アンカー構造物撤去図  
S=1/20



既設競技用アンカー撤去概要

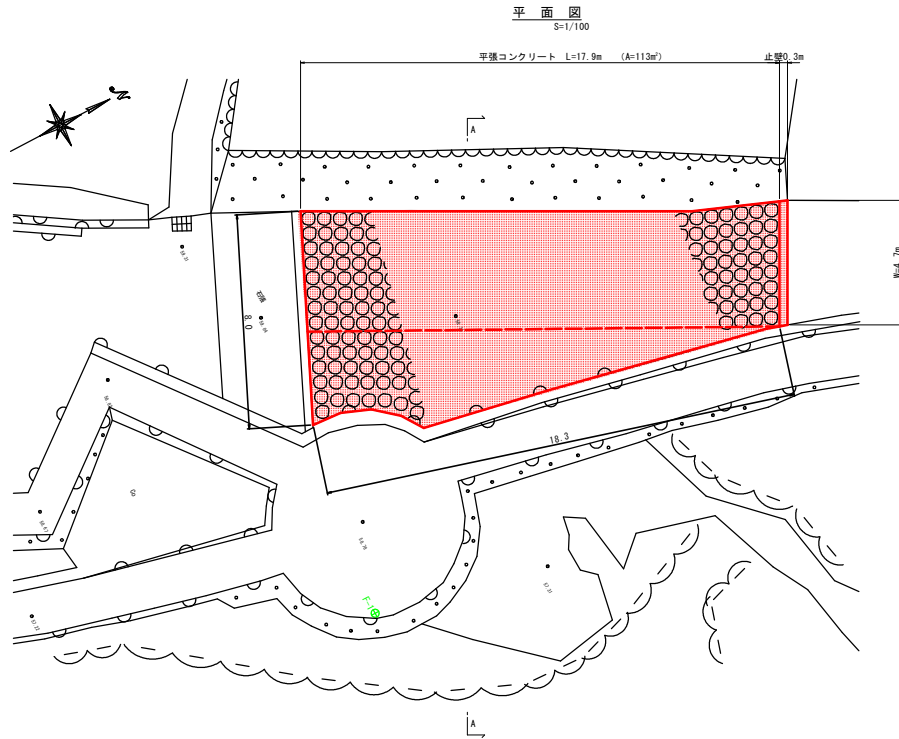
岸	アンカー番号	撤去方法	本数
左岸	② ~ ④ ⑦ ~ ⑮ ⑲ ~ ⑳ ㉑ ~ ㉓ ㉔ ~ ㉖	根元から切断	37本
	① ⑥ ⑧ ⑩ ⑫ ⑬ ⑭	5cm残して切断 (切断面は研磨)	5本
右岸	㉗ ~ ㉙	5cm残して切断 (切断面は研磨)	32本

## 当初図面

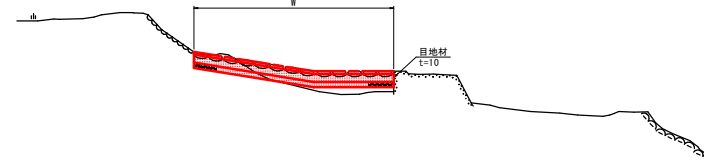
工事名	R2郡土 那賀川 那賀・百合 競技施設整備工事		
路線名等	那賀川		
工事箇所	那賀郡那賀町百合		
図面名	構造物撤去図		
縮尺	図示	図面番号	6 / 9
会社名			
事業者名	徳島県南部総合県民局県土整備部<那賀>		

# 修繕工詳細図

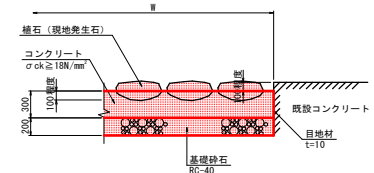
## 平張コンクリート補修工



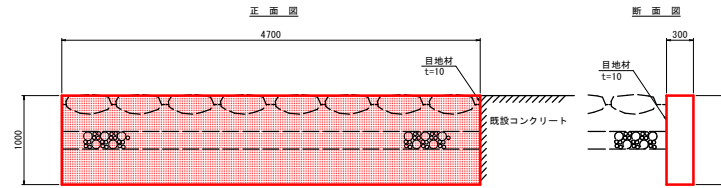
断面図 S=1/100



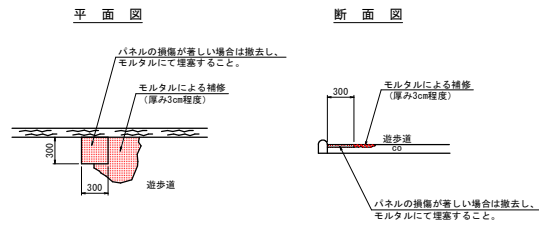
平張コンクリート詳細図 S=1/30



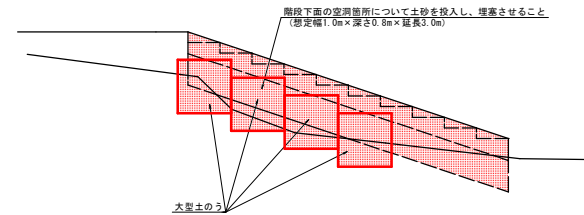
止壁詳細図 S=1/30



## 遊歩道補修工 S=1/30



## 階段補修工 S=1/50



- 階段工川側擁壁の基礎部について、大型土のうで補強を行うこと。
- 階段下面の空洞箇所について土砂を投入し埋塞させること。
- 必要に応じて、階段工の一部補修を行うこと。

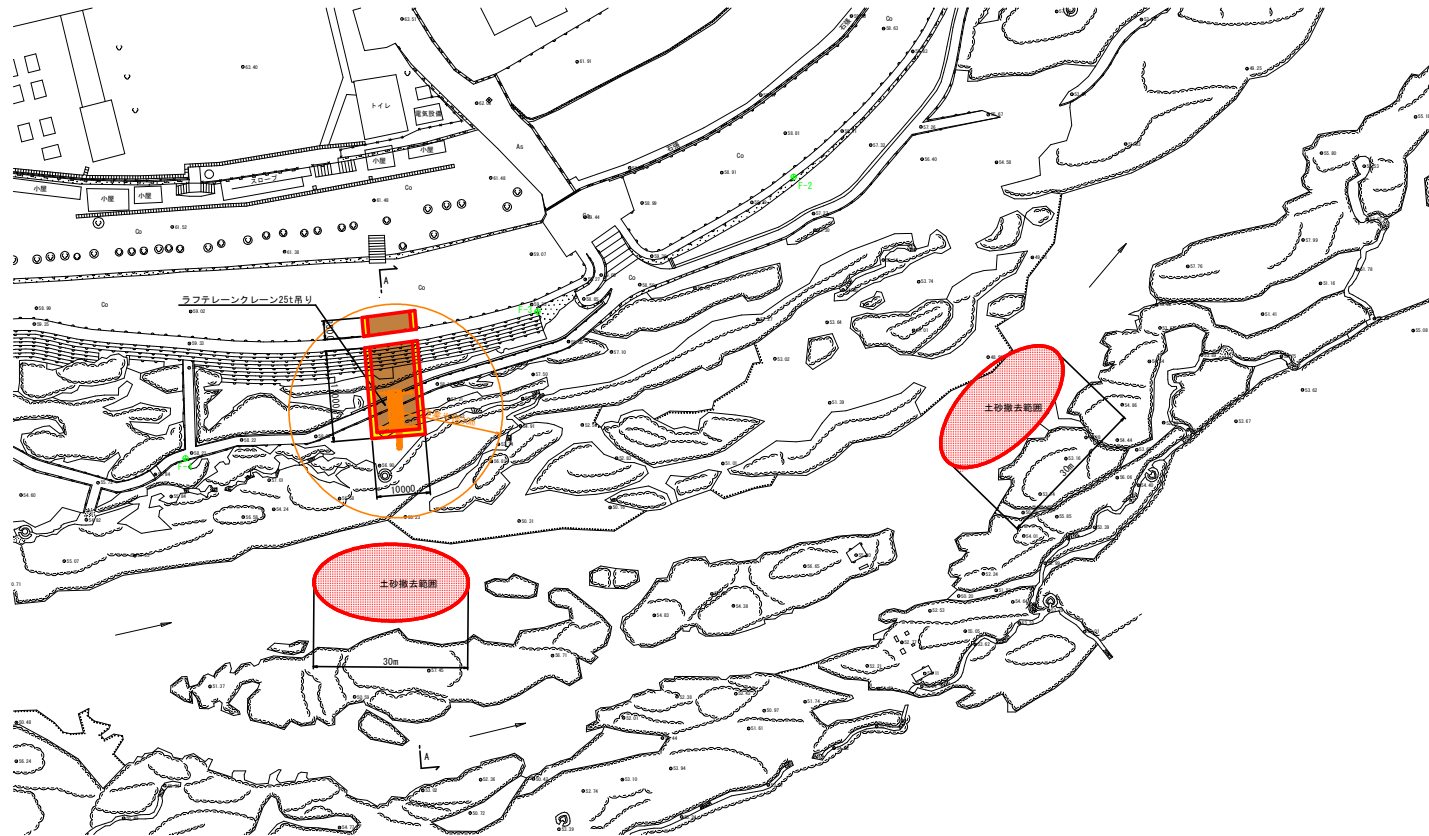
### 当初図面

工事名	R-2那土 那賀川 那賀・百合 親茂施設整備工事		
路線名等	那賀川		
工事箇所	那賀郡那賀町百合		
図面名	修繕工詳細図		
縮尺	図示	図面番号	7 / 9
会社名			
事業者名	徳島県南郡総合県民局県土整備部<那賀>		

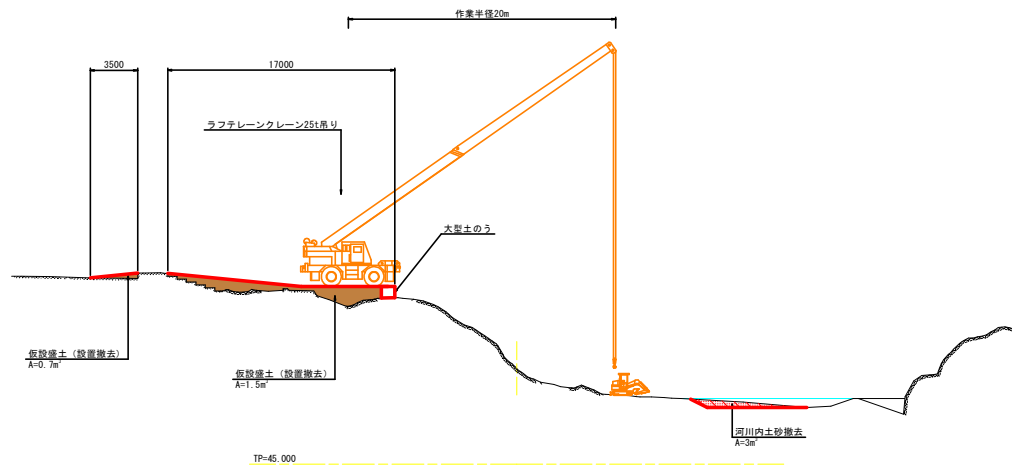


# 河川内土砂撤去図

平面図  
S=1/500



A-A断面図  
S=1/200

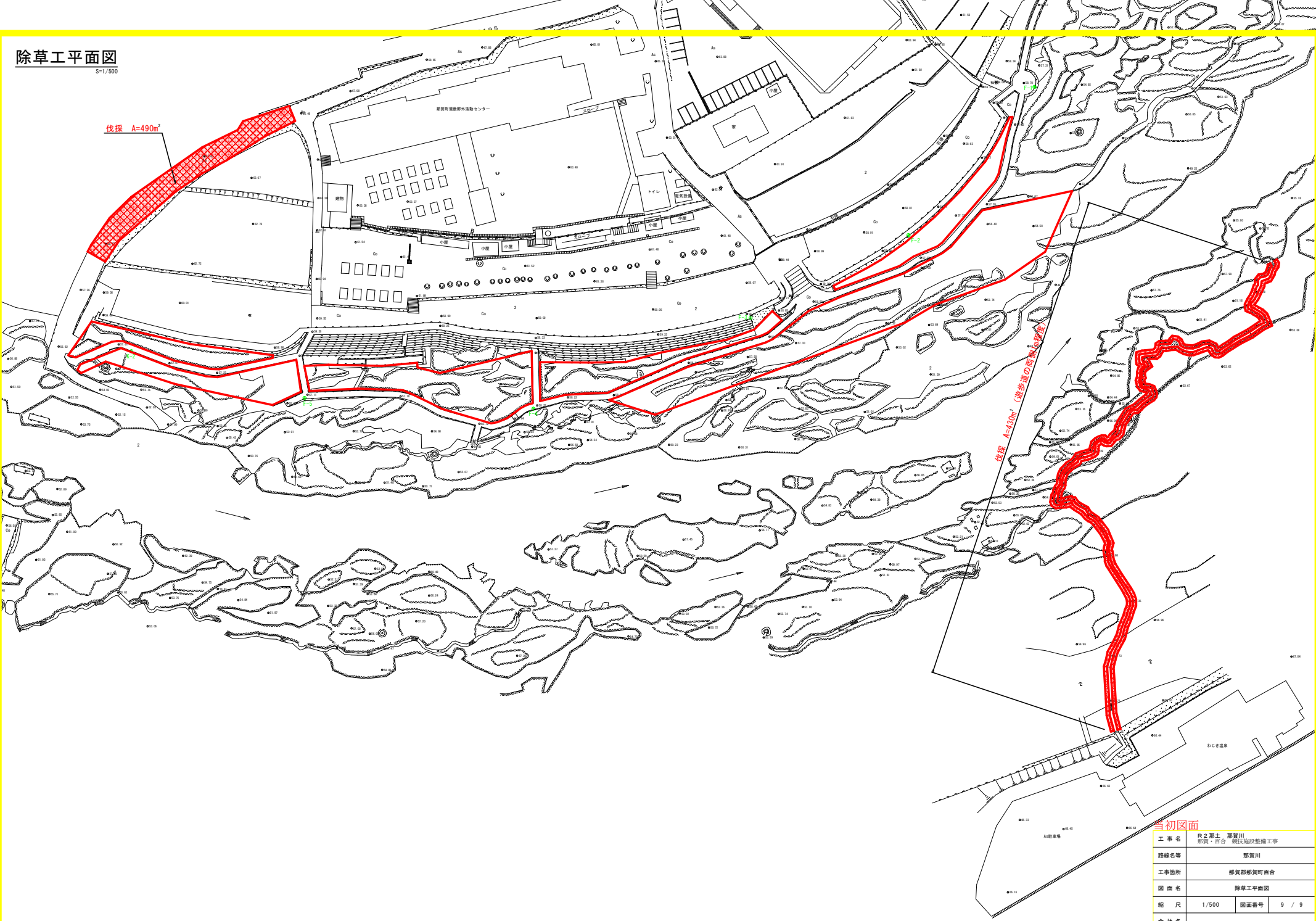


当初図面

工事名	R-2那土 那賀川 那賀・百合 観光施設整備工事		
路線名等	那賀川		
工事箇所	那賀郡那賀町百合		
図面名	河川内土砂撤去図		
縮尺	図示	図面番号	8 / 9
会社名	株式会社 フジタ建設コンサルタント		
事業者名	徳島県南部総合県民局県土整備部<那賀>		



除草工平面図  
S=1/500



当初図面

工事名	R2那土、那賀川 那賀～百合、縦長施設整備工事		
路線名等	那賀川		
工事箇所	那賀郡那賀町百合		
図面名	除草工平面図		
縮尺	1/500	図面番号	9 / 9
会社名			
事業者名	徳島県南部総合農林局農土整備部<那賀>		

※ 伐採範囲については、監督職員と現地確認のうえ、決定すること。